





Bardonecchia

Piano Intercomunale di Protezione Civile
Unione Montana Alta Valle Susa

Risorse strumentali

BARDONECCHIA
 CHIONIGLIONE
 EXILLES
 GIAGLIONE
 GRANIERE
 MEANA DI SUSÀ
 MONCENISIO
 OULX
 SALBERTRAND

scala
1:15.000

Rev.00 - 2019
























LEGENDA

..... Confine comunale




INFRASTRUTTURE

-  Autostrade
-  Strade Statali
-  Strade Provinciali
-  Strade secondarie
-  Strade locali
-  Ferrovia
-  Ponti
-  Attraversamenti
-  Sottopassi
-  Stazioni di collegamento
-  Ripetitori

STRUTTURE

-  Sedi operative
-  Edifici pubblici
-  Strutture alberghiere
-  Strutture scolastiche
-  Edifici religiosi o privati
-  Magazzini di raccolta
-  Strutture sanitarie
-  Elementi culturali

MATERIALI

-  Materiali sanitari
-  Materiali alimentari
-  Materiali vari

0 190 380 760 1.140 1.520 Metri

N

